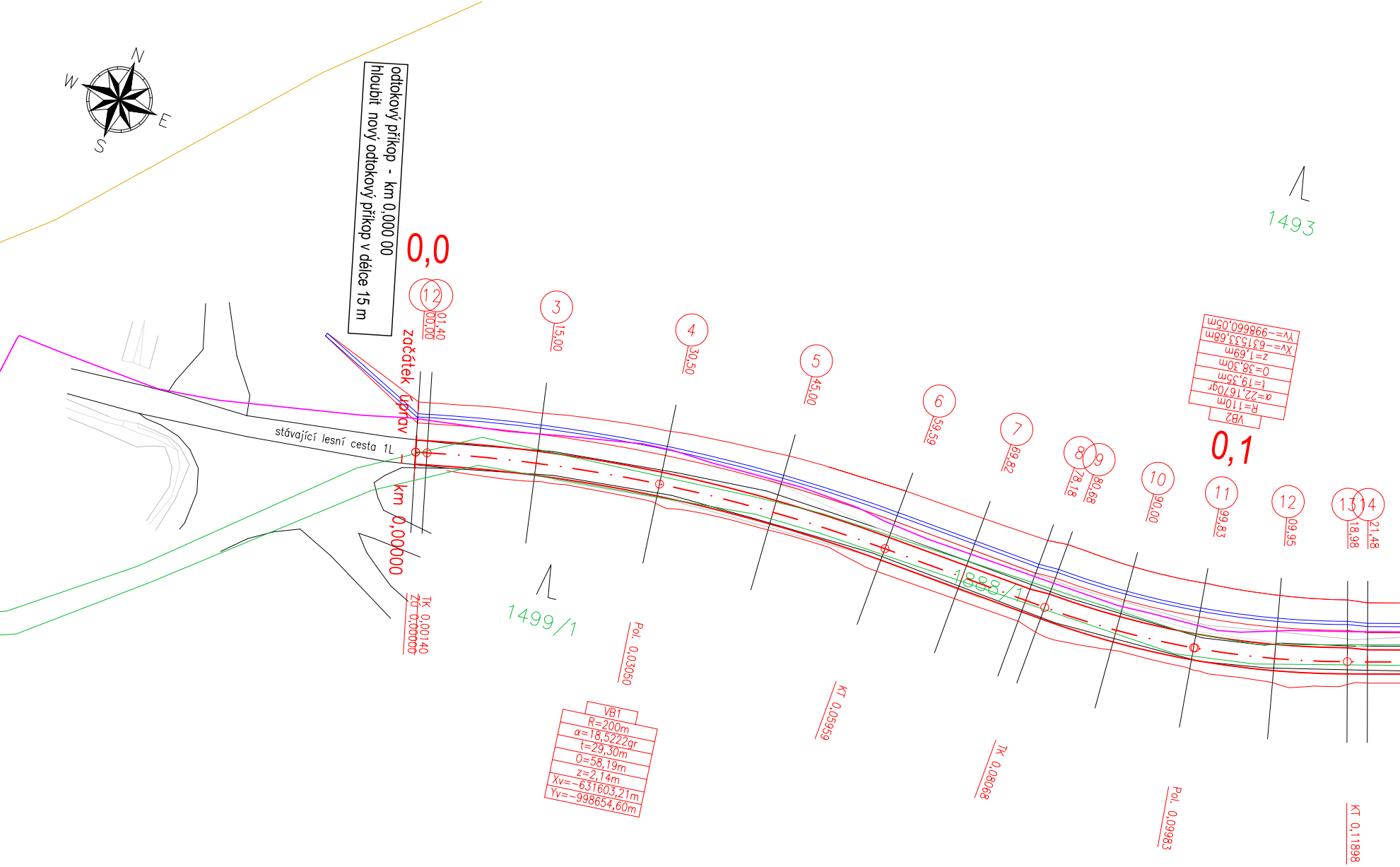
N
W
E
S
odtokový příkop - km 0,000 00
hloubit nový odtokový příkop v délce 15 m
0,0
začátek úprav - km 0,00000
stávající lesní cesta 1L
1
2
01,40
00,00
TK 0,00140
ZÚ 0,00000
3
15,00
4
30,50
5
45,00
6
59,59
7
69,82
8
78,18
9
80,68
10
90,00
11
99,83
12
09,95
13
18,98
14
21,48
0,1
1499/1
1888/1
1493
Pol. 0,03050
KT 0,05959
TK 0,08068
Pol. 0,09983
KT 0,11898
VB1
R=200m
α=18,5222gr
t=29,30m
0=58,19m
z=2,14m
Xv=-631603,21m
Yv=-998654,60m
VB2
R=110m
α=22,1670gr
t=19,35m
0=38,30m
z=1,69m
Xv=-631533,68m
Yv=-998660,05m

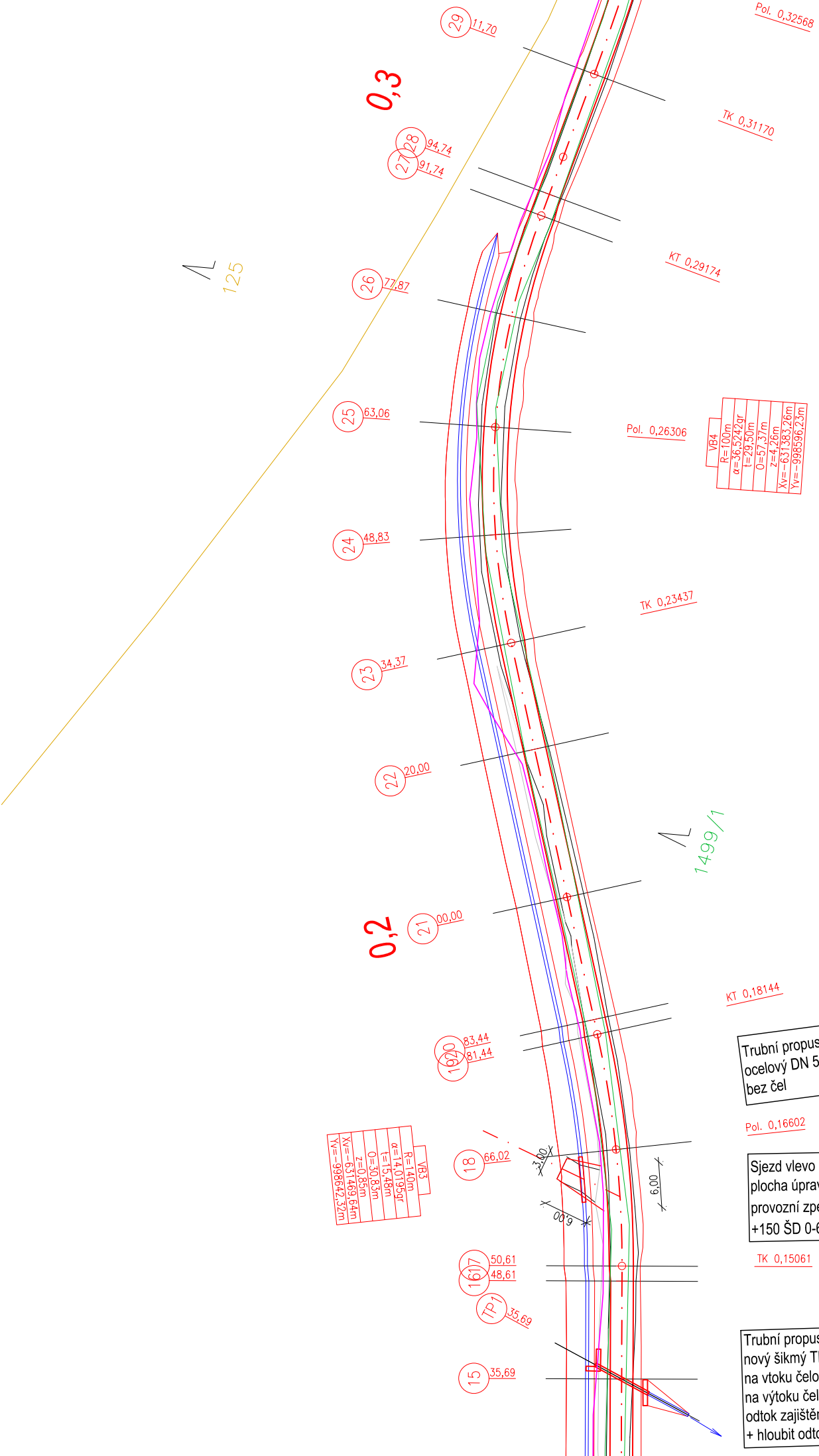
0,3
0,2
29
11,70
28
94,74
27
91,74
26
77,87
25
63,06
24
48,83
23
34,37
22
20,00
21
00,00
20
83,44
19
81,44
18
66,02
17
50,61
16
48,61
TP1
35,69
15
35,69
125
1499/1
Pol. 0,32568
TK 0,31170
KT 0,29174
Pol. 0,26306
TK 0,23437
KT 0,18144
Pol. 0,16602
TK 0,15061
3,00
6,00
6,00
VB4
R=100m
α=36,5242gr
t=29,50m
O=57,37m
z=4,26m
Xv=-631383,26m
Yv=-998596,23m
VB3
R=140m
α=14,0195gr
t=15,48m
O=30,83m
z=0,85m
Xv=-631469,64m
Yv=-998642,32m

Trubní propust ve sjezdu - km 0,159 76
ocelový DN 50, délky 6,0 m
bez čel

Sjezd vlevo šikmo vpřed - km 0,159 76
plocha úprav - (6,0/6,0/3,0) = 24,44 m2
provozní zpevnění: Odh 100 + Úph + 250 HDK 63-125
+150 ŠD 0-63

Trubní propust TP1 km 0,135 69
nový šikmý TP z ocel. roury DN min. 510 mm, délky 8,0 m,
na vtoku čelo lomené zděné z LK na MC + dlažba + 1 pas
na výtoku čelo rovnoběžné zděné z LK na MC
odtok zajištěn spadištěm ze záhozu z LK v délce 3,0 m
+ hloubit odtokový příkop v délce 6 m

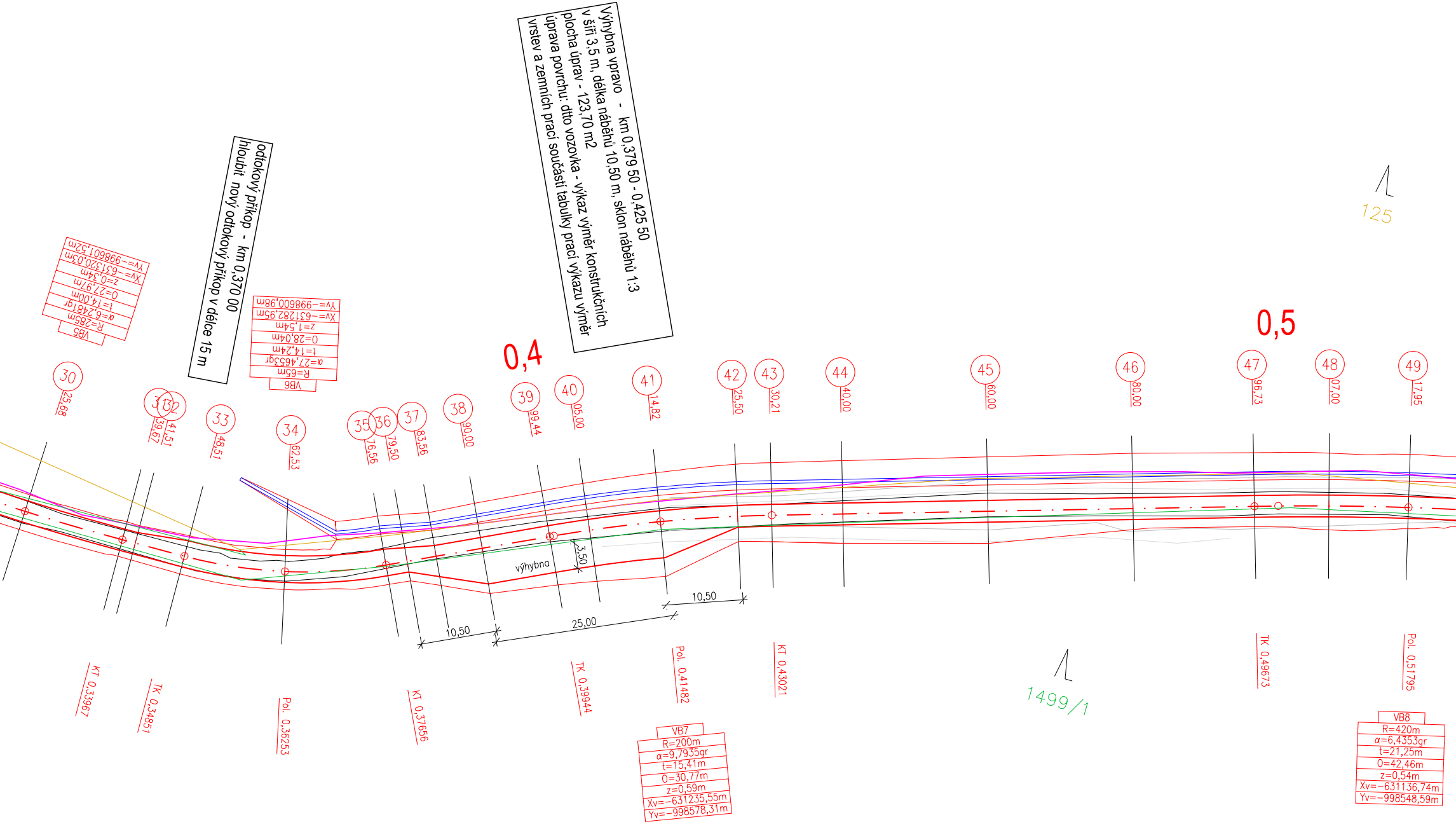

Výhybna vpravo - km 0,379 50 - 0,425 50
v šíři 3,5 m, délka náběhů 10,50 m, sklon náběhů 1:3
plocha úprav - 123,70 m2
úprava povrchu: dtto vozovka - výkaz výměr konstrukčních
vrstev a zemních prací součástí tabulky prací výkazu výměr

odtokový příkop - km 0,370 00
hloubit nový odtokový příkop v délce 15 m

VB5
R=285m
α=6,2481gr
t=14,00m
O=27,97m
z=0,34m
Xv=-631320,03m
Yv=-998601,52m
VB6
R=65m
α=27,4653gr
t=14,24m
O=28,04m
z=1,54m
Xv=-631282,95m
Yv=-998600,98m
0,4
0,5
125
30
25,68
31
39,67
32
41,51
33
48,51
34
62,53
35
76,56
36
79,50
37
83,56
38
90,00
39
99,44
40
05,00
41
14,82
42
25,50
43
30,21
44
40,00
45
60,00
46
80,00
47
96,73
48
07,00
49
17,95
výhybna
3,50
10,50
25,00
10,50
KT 0,33967
TK 0,34851
Pol. 0,36253
KT 0,37656
TK 0,39944
Pol. 0,41482
KT 0,43021
1499/1
TK 0,49673
Pol. 0,51795
VB7
R=200m
α=9,7935gr
t=15,41m
O=30,77m
z=0,59m
Xv=-631235,55m
Yv=-998578,31m
VB8
R=420m
α=6,4353gr
t=21,25m
O=42,46m
z=0,54m
Xv=-631136,74m
Yv=-998548,59m

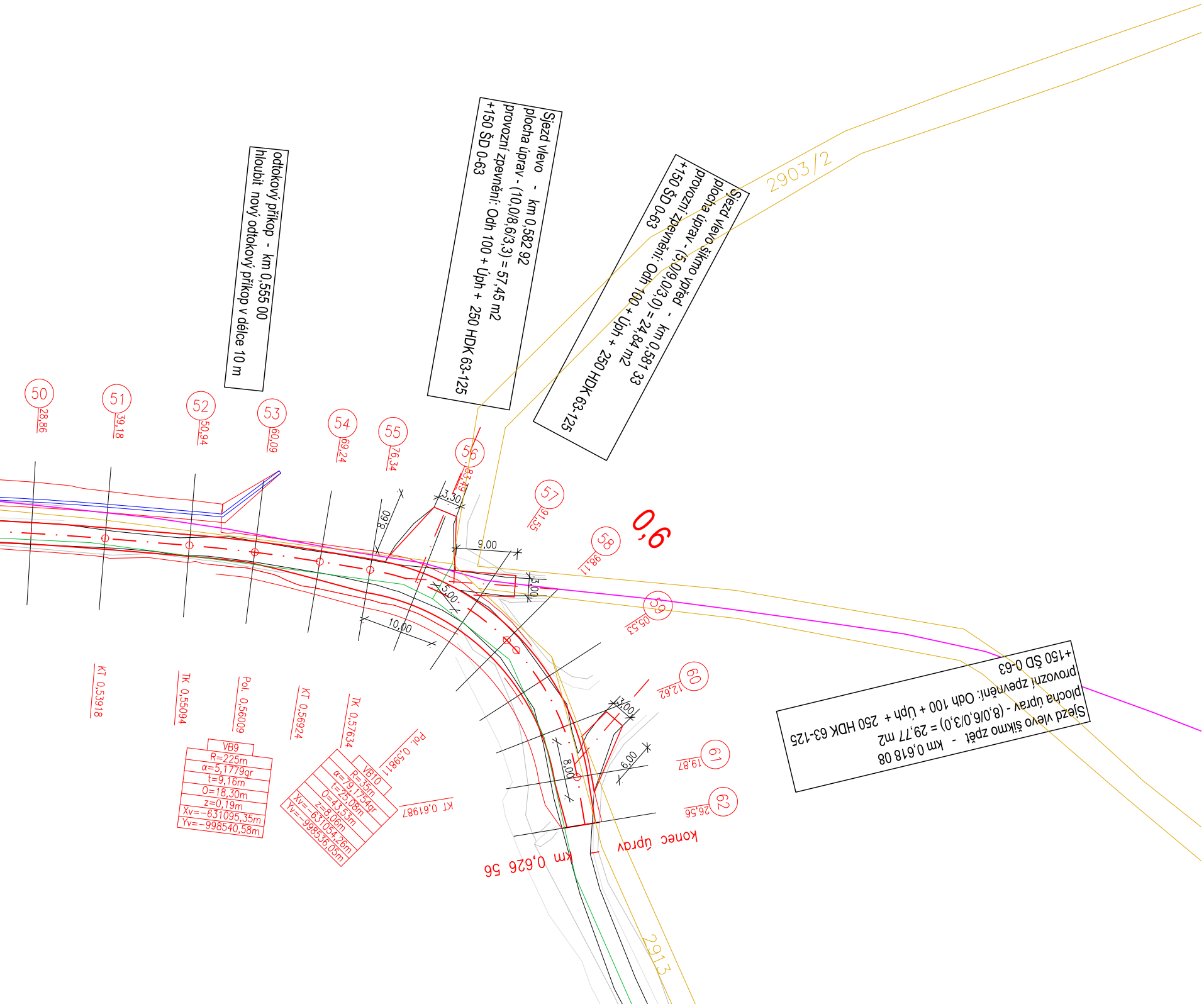

odtokový příkop - km 0,555 00
hloubit nový odtokový příkop v délce 10 m

Sjezd vlevo - km 0,582 92
plocha úprav - (10,0/8,6/3,3) = 57,45 m2
provozní zpevnění: Odh 100 + Úph + 250 HDK 63-125
+150 ŠD 0-63

Sjezd vlevo šikmo vpřed - km 0,581 33
plocha úprav - (5,0/9,0/3,0) = 24,84 m2
provozní zpevnění: Odh 100 + Úph + 250 HDK 63-125
+150 ŠD 0-63

Sjezd vlevo šikmo zpět - km 0,618 08
plocha úprav - (8,0/6,0/3,0) = 29,77 m2
provozní zpevnění: Odh 100 + Úph + 250 HDK 63-125
+150 ŠD 0-63

VB9
R=225m
α=5,1779gr
t=9,16m
O=18,30m
z=0,19m
Xv=-631095,35m
Yv=-998540,58m

VB10
R=35m
α=79,1754gr
t=25,08m
O=43,53m
z=8,06m
Xv=-631054,26m
Yv=-998536,05m

2903/2
2913
0,6
50
28,86
51
39,18
52
50,94
53
60,09
54
69,24
55
76,34
56
83,49
57
91,55
58
98,11
59
05,53
60
12,62
61
19,87
62
26,56
KT 0,53918
TK 0,55094
Pol. 0,56009
KT 0,56924
TK 0,57634
Pol. 0,58811
KT 0,61987
3,50
8,60
9,00
3,00
3,00
10,00
3,00
8,00
6,00
konec úprav
km 0,626 56

LEGENDA:

napojení na boční cestu,
nebo hospodářský sjezd

trubní propustek ve sjezdu
bez čel

svodnice vody

trubní propustek šikmý
čelo na vtoku lomené
čelo na výtoku rovnoběžné

trubní propustek kolmý
čela rovnoběžná

podélný příkop

zaměřený průběh optického kabelu,
HDPE trubky, nebo souběh optického
a metalického kabelu – CETIN, a.s.

1441/1 hranice pozemku KN
s parcelním číslem v k.ú. Horní
Staré Město

1441/1 hranice pozemku KN
s parcelním číslem v k.ú. Babí

Úph – úprava pláně hutněná
HDK 63–125 – hrubé drcené kamenivo frakce 63–125 mm
ŠD 0–63 – štěrkodrť frakce 0–63 mm
ŠD 0–32 – štěrkodrť frakce 0–32 mm
TP – trubní propustek
HS – napojení na boční cestu, nebo hospodářský sjezd
LK – lomový kámen
MC – malta cementová
ZÚ – začátek úprav
KÚ – konec úprav
(0,50/0,40) – příkop lichoběžníkového tvaru
hloubky 0,50 m, šíře ve dně 0,40 m

Název akce:

Lesní cesta Nad Bělidlem II. etapa

C.3.1 Koordinační situační výkres M 1 : 500

Paré číslo:

Objednatel: **Česká lesnická akademie Trutnov** **Lesnická 9, 541 11 Trutnov**		Datum: **Červen 2024**	Projektant:
Kraj: **Královehradecký**	Okres: **Trutnov**	Stavební úřad: **Trutnov**	
k.ú.: **Horní Staré Město, Babí, Libeč**	Obec: **Trutnov**	Číslo zakázky: **19/2024** Stupeň dokumentace: **DPS**	